

LES TRÉSORS DU PAYS DES 4 BRAS




RÊVES

1

L'ÉGLISE

Comme dans de nombreux villages, l'église de Rèves était autrefois entourée d'un cimetière. Aujourd'hui, le cimetière a disparu, mais on a gardé quelques pierres tombales de personnes importantes. Recherche la pierre tombale décorée de deux têtes de morts... **À qui appartient cette tombe ?**



CONSTANT DAWANT

(4000)



ADRIEN PHILIPPE RAOUX

(5000)



MARGUERITTE D'AUTRICHE

(6000)



LE SAVAIS-TU ?

Cette tombe a appartenu à un riche monsieur qui a acheté le château de Rèves en 1827. Grâce à lui, le château a pu être sauvé de la ruine et transformé bien des années plus tard en école.

2

RUE COMMUNE, N° 5

Observe attentivement les pierres situées au-dessus de la porte et des fenêtres. **À quoi te font-elles penser ?**

DES POINTES DE DIAMANT (1000)

DES PERLES (500)

DES COQUILLES D'ESCARGOT (2000)



3

RUE COMMUNE, N° 14



Que vois-tu au-dessus de la porte d'entrée ?

UN FER-À-CHEVAL (500)

UNE CLÉ (600)

UN ANGE (700)

4

ÉCOLE D'ÉQUITATION

L'ancienne ferme que tu vois est aujourd'hui une école d'équitation. Enfants et adultes y viennent tous les jours pour apprendre à monter à cheval. Observe le portail et la grille en fer, ils sont composés d'une série de piques. **Mais il s'y cache aussi quelques...**

- SOLEILS (300)
- ANGES (200)
- POMMES DE PIN (100)



5

À CHAQUE ARBRE SON ÉCORCE

Au coin de la prairie, se trouve un arbre. Passe ta main sur son écorce. Est-ce lisse ou rugueux ? Quelles couleurs vois-tu ? **De quelle espèce s'agit-il ?**

CHÊNE
(10)



PLATANE
(20)



BOULEAU
(30)



6

RUE WATIMEZ-HAUT, N°33

À hauteur de la maison n°33 observe bien la pompe.
Que vois-tu au-dessus de la pompe ?

- UN COUILLAGE (40)
- UN FER-À-CHEVAL (50)
- UNE DATE (60)




Autrefois, les maisons n'avaient pas accès à l'eau courante. Sans robinet, il fallait aller puiser l'eau au puits. Certains villages étaient dotés de pompes à main. Ces pompes permettaient d'acheminer directement l'eau des sous-sols de la terre.

7

PANORAMA

Le village de Réves fait partie de la commune des Bons Villers. En wallon Les Bons Villers se dit « Bons Vilés », ce qui signifie « bonnes terres » ou « bons domaines ». Les fermes sont nombreuses sur la commune et on y cultive une quantité importante de légumes ! Marche le long du sentier, regarde autour de toi et observe l'horizon.

Quels éléments font partie du paysage ?




IMMEUBLE

(0)




ÉOLIENNE

(1)



SILOS À GRAIN

(0)




CHÂTEAU FORT

(0)


8

LA STATUE CACHÉE...


Dans une arche d'entrée, se cache une statuette.
Observe la statue et entoure le bon dessin.



(10)



(30)

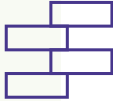


(20)




RUE DE BRUXELLES N° 46

Lorsqu'ils construisent les maisons, les architectes aiment ajouter des éléments de décoration comme des mosaïques, des vitraux et des motifs en briques. **Observe la maison et entoure le bon élément décoratif.**



(0)




(1)



(3)



(6)



(4)



(5)



RUE DE BRUXELLES N° 40

Regarde la porte d'entrée du numéro 40. Vois-tu la petite ouverture grillagée ?
Il s'agit d'un « vasistas ». Cette ouverture permettait de voir la personne à la porte,
afin de se faire une idée sur ses intentions, avant de lui ouvrir.

Le mot vasistas est emprunté de l'allemand « Was ist das ? », ce qui signifie
« Qu'est-ce que c'est ? ».

À quelle photo correspond le vasistas du N° 40 ?



(25)



(30)



(35)



(40)



11

ANCIENNE MAISON COMMUNALE

L'école que tu vois est en réalité l'ancienne maison communale de Rèves. Tu y trouveras deux plaques en mémoire d'habitants décédés durant la Seconde Guerre mondiale.

Mais, quand sont-ils décédés ?

 1942

(1)

 1944

(0)

 1945

(1)



LE SAVAIS-TU?

Durant la Seconde Guerre mondiale, une partie de la population s'organise pour lutter contre l'occupation allemande. ÉMILE WÈVE travaille dans ce bâtiment et est très actif dans la résistance. Il réalise de fausses cartes d'identité, organise le parachutage d'armes et cache des prisonniers recherchés par les allemands. Émile est arrêté en 1944 et emprisonné en Allemagne.

12

CHAPELLE

Nombreuses dans nos villages, les chapelles sont construites par des habitants afin de remercier ou de demander une faveur.

Pour quel saint patron la chapelle a-t-elle été construite ?

 SAINT PIERRE

(25)

 SAINT ROCH

(20)

 SAINT ELOI

(31)

Chaque saint est reconnu pour guérir ou protéger des maux. Saint Eloi est reconnu comme étant le protecteur des chevaux. Saint Pierre libère les maisons hantées et Saint Roch guérit des maladies.



13

MUSÉE RODAVA

Te voici devant le musée de Rèves : «RO-DAVA». Rodava est en réalité l'ancien nom du village. Le musée abrite une multitude d'objets qui racontent l'histoire du village.

Observe l'escalier, il a été construit à l'aide d'une ancienne pierre du château. On y retrouve les armoiries et la devise d'un ancien seigneur. **Quelle devise peux-tu y lire ?**



QUE TRÉPASSE SI JE FAIBLIS

(10)




L'UNION FAIT LA FORCE

(5)



AYEZ LA VERTU POUR GUIDE

(0)

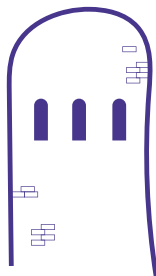


14

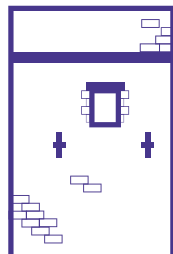
ANCIEN CHÂTEAU DE RÈVES

L'école en face de toi est en réalité l'ancien château de Rèves. Les seigneurs possédaient des terres aux alentours du village. Les seigneurs plantaient des céréales et légumes. De l'ancien château, tu peux encore apercevoir...

Tu ne le vois pas ? Rends-toi dans la rue Grand Blocus et marche. **Entoure le dessin correspondant !**



(10)



(20)



50 MÈTRES
= environ 50 sauts
pieds joints !

Il appartenait à une seigneurie, une riche famille qui
louaient leurs terres à des fermiers pour y cultiver
et recevoir le donjon.

À environ 50 mètres, le donjon se trouve sur ta gauche...

15




RUE QUESTIENNE N° 4

Un animal se cache dans la pierre, lequel ?



BÉLIER

(7)



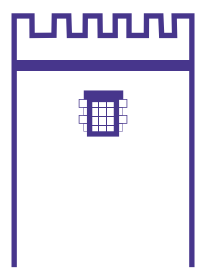
LOUP

(8)




HIBOU

(9)



(30)



(40)

Ces pierres proviennent en réalité de l'ancien
château de Rèves. Autrefois, elles servaient
à soutenir le toit de l'édifice. Lorsque celui-ci
a été démantelé, les habitants ont récupéré
des pierres du château pour décorer leur
habitation.



As-tu réussi à répondre à toutes les questions ?

Le trésor de Rêves se cache au nord de l'église. Emprunte le sentier et rejoins la rue Burlat. Le trésor se trouve sur ta gauche, à hauteur de la maison n°1. Un poteau le cache...

Trouvé ? Félicitations !

Additionne les nombres de chacune de tes réponses. Le nombre que tu obtiens te permet d'ouvrir le cadenas du trésor. Lis les instructions à l'intérieur de la boîte et n'oublie pas de refermer le cadenas.



...	+	...	+	...	+	...	+	...	+	...
...	+	...	+	...	+	...	+	...	+	...
...	+	...	+	...	+	...	+	...	+	...

=

Ce carnet a été réalisé avec la participation de l'asbl RODAVA.

Réponses: 1 5000 2 1000 3 600 4 100 5 30 6 50 7 2 8 30 9 4 10 25 11 1 12 25 13 0 14 20 15 7

